






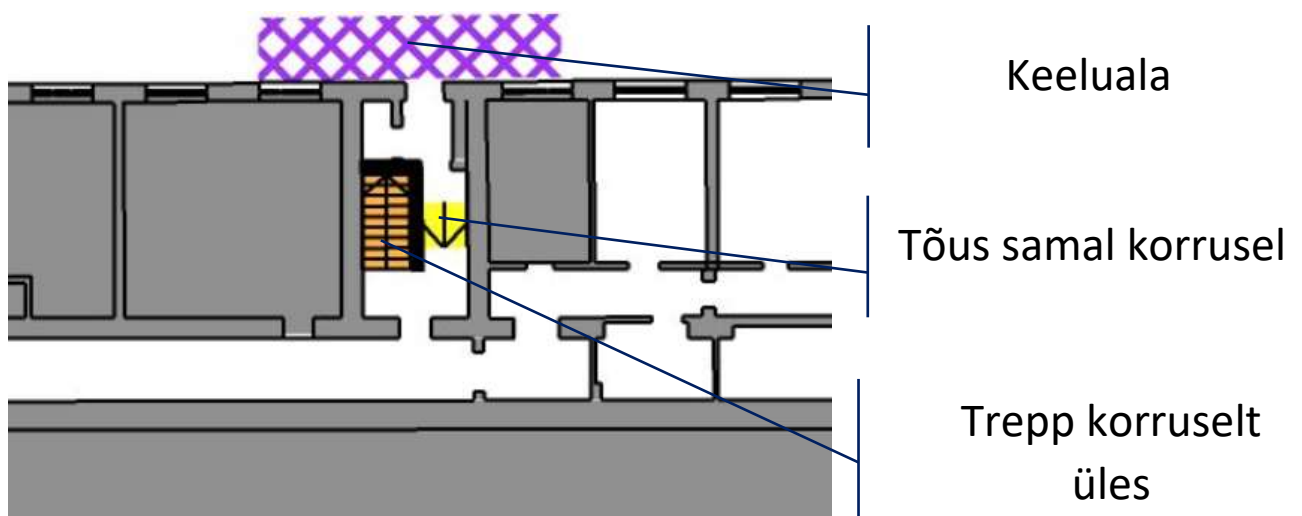


LEPPEMÄRGID

-  TÕUS SAMAL KORRUSEL
-  TREPP KORRUSELT ALLA
-  TREPP KORRUSELT ÜLES
-  LIIKUMISEKS SULETUD ALA
-  LIIKUMISEKS AVATUD ALA
-  SEINAD, MÜÜRID, PIIRDED
-  LIIKUMISEKS KEELATUD ALA



INFO

Orienteerumisrajad on planeeritud endise merekindluse hoonesse. Keskmisest õuealast saab läbi joosta, kaardil tee tähistatud

Kuna hooned on seisnud tühjana ja on toimunud lammutustööd, siis tuleb olla väga ettevaatlik ning tasub vaadata palju jalge ette.

Leidub kitsaid koridore, kus tuleb arvestada teiste liiklejatega. NB! Ühesuunalisi lõike pole

Radadel on mõned üsna pimedad piirkonnad, kus ilma lisavalgustusega kaardi lugemine pole võimalik. Kaasa pea- või taskulamp

Punkte on palju ja kõrvuti. Kontrollige numbreid, et kõik õiged võetud saaks.

Ruumid on avatud välisõhule

Auhinna saavad punktist 37 punkti 38 kõige kiiremini liikunud naine ja mees

Kell 20:00 algab sisehoovis tasuta kontsert!

RADADE OPTIMAALSED

PIKKUSED:

- MN21, MN35, MN45

Pikk rada **5 km**

NB! Kahepoolne kaart

- MN18, MN55

Keskmine rada **3 km**

- MN14, MN65

Lühike rada **1,6 km**

- VABA

Lühike ja väga lihtne **1,2 km**