

MAASTIKU- JA MUU TEAVE

Üldiselt väga kole koht nii auralt kui väljanägemiselt.
Orienteerumine toimub vanglahooneis ja nende vahel.

Ülejäänud kolm märksõna on **OHTLIK, OHTLIK ja OHTLIK!!!** Palun võtke asja mõistusega: igavest kuulsust ja au ega Olümpiakomitee stipendiume siin ei jagata !!! Arutu tormamine võib rumala vigastuse läbi maksma minna hooaja või mitu...

IGASUGUNE AKENDEST LIIKUMINE ON OHTLIK JA KEELATUD JA VIIB TULEMUSE TÜHISTAMISENI!!!











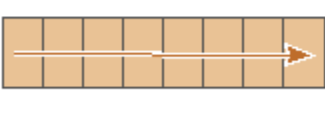
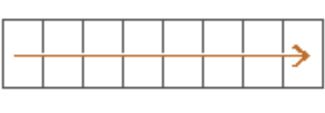

Trepid on ka kitsad – mahtuge ära!

Maastikku on pisut keerulisemaks muudetud osade lõikude ühesuunaliseks kuulutamiseks. Seal on kohtunikud peale passimas, et sohki ei tehtaks.

Kõikide radade (va Vaba) viimased kontrollpunktid on pimedais ruumes, kus pelgast silmasärast jääb kaardi lugemiseks napiks. Seadke lisavalgustus pähe või tasku. Hämaraid paiku on mujalgi.

Kaardimõõt 1:700, formaat A3+ Kaart on orienteeritud geograafilisse põhjasuunda.

Kasutusel on segaleppemärgid:

	Liikumiseks avatud ruumid
	Liikumiseks suletud ruumid
	Hooned, kaardistamata ruumid
	Avatud õhuruum, atrium
	Kattega teed
	Lagedamad alad
	Metsa ja/või võsa
	Läbimatu võsa. Puud ja põõsad
	Seinad ja müürid
	Ületamatu piire
	Trepp korruselt kõrgemale
	Trepp korrusele
A	Hoone tunnus
	Ainult noole suunas läbitav lõik